





## Wanderberichte KW 14/24

Termin	Titel	02.04.2024	Rund um Herrenschwand	05.04.2024	Auf dem Jura-Höhenweg
Route/Wandergebiet		Wanderung wurde wetterbedint abgesagt und wird zu einem späteren Zeitpunkt nachgeholt. (Hans-Peter Hörner)		Von der Linde bei Linn über Vierlinden, Hafen (Jura-Höhenweg), Riniken, Kirchbötzberg, Unterbötzberg, Alt-Stalden, Neu-Stalden zurück zum P.	
Charakteristik				ca. 14 Km	ca. 270 Hm ca. 4 Std.
Leitung	Teilnehmer <i>(inkl. Leitung)</i>	Mit einer Höhe von 25 Metern und einem Stammumfang von elf Metern gilt sie als der mächtigste Baum des Aargaus		Uschi Oftringer	
Äußere Rahmenbedingungen		Die <a href="#">Legende</a> besagt, dass die Linde zum Gedenken an die <a href="#">Pest</a> von einem der letzten übrigbleibenden Dorfbewohner gestiftet wurde.		Fast schon fñhsommerlich warm mit viel Sonnenschein. Eine Wanderung durch Wald und Fllur!	
Bemerkungen		Die Pest wütete im Dorf Linn im 16./17. Jahrhundert besonders heftig. Das tatsächliche Alter der Linde ist aber weit höher, man geht von rund 800 Jahren aus. <sup>[1]</sup>		Eine weitere <a href="#">Sage</a> droht, dass die Welt untergehen müsse, wenn die Linde eines Tages nicht mehr einmal jährlich ihren Schatten auf das <a href="#">Schloss Habsburg</a> , den Stammsitz der gleichnamigen Dynastie werfe.	
Einkehr				Gasthof Adler in Gipf-Oberfrick	
 					
		Linde von Linn		Fotos Wanderung 05.04.2024 v. E.Hecker u. J.Klotzbach	

