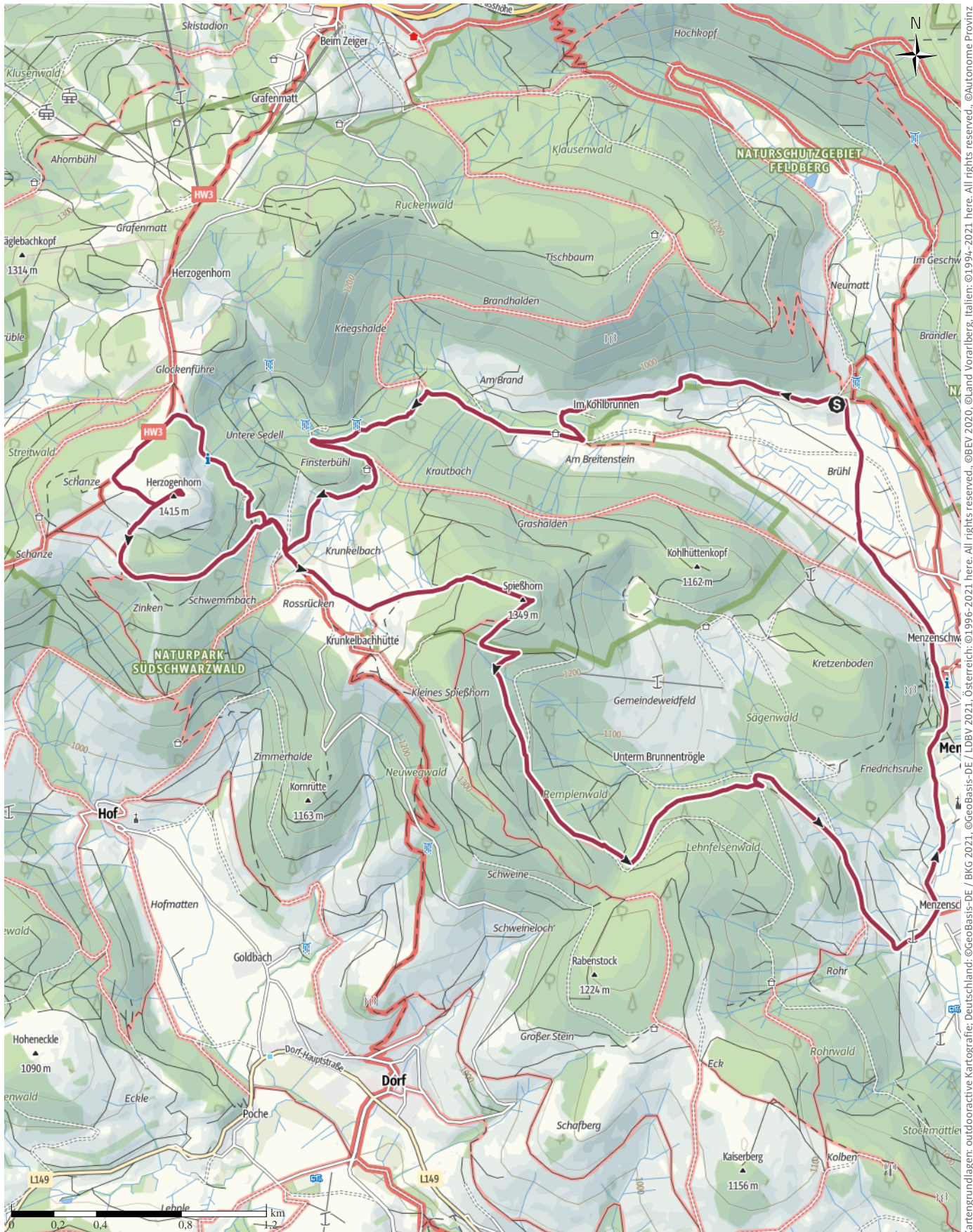


20240411 DAV-Seniorenwanderung "Von Menzenschwand zum Herzogen- und Spießhorn"

↔ 15,9 km | ⌚ 5:15 h | ▲ 760 m | ▼ 770 m | Schwierigkeit mittel



Kartengrundlagen: outdooractive Kartografie; Deutschland: ©GeoBasis-DE / BKG 2021, ©GeoBasis-DE / LDBV 2021, Österreich: ©1996-2021 here. All rights reserved. ©BBEV 2020, ©Land Vorarlberg, Italien: ©1994-2021 here. All rights reserved. ©Autonome Provinz Bozen – Südtirol – Abteilung Natur, Landschaft und Raumentwicklung, © Cartago S.R.L. Kartengrundlagen: outdooractive Kartografie; ©OpenStreetMap (www.openstreetmap.org)

20240411 DAV Seniorenwanderung "Von Menzenschwand ..."

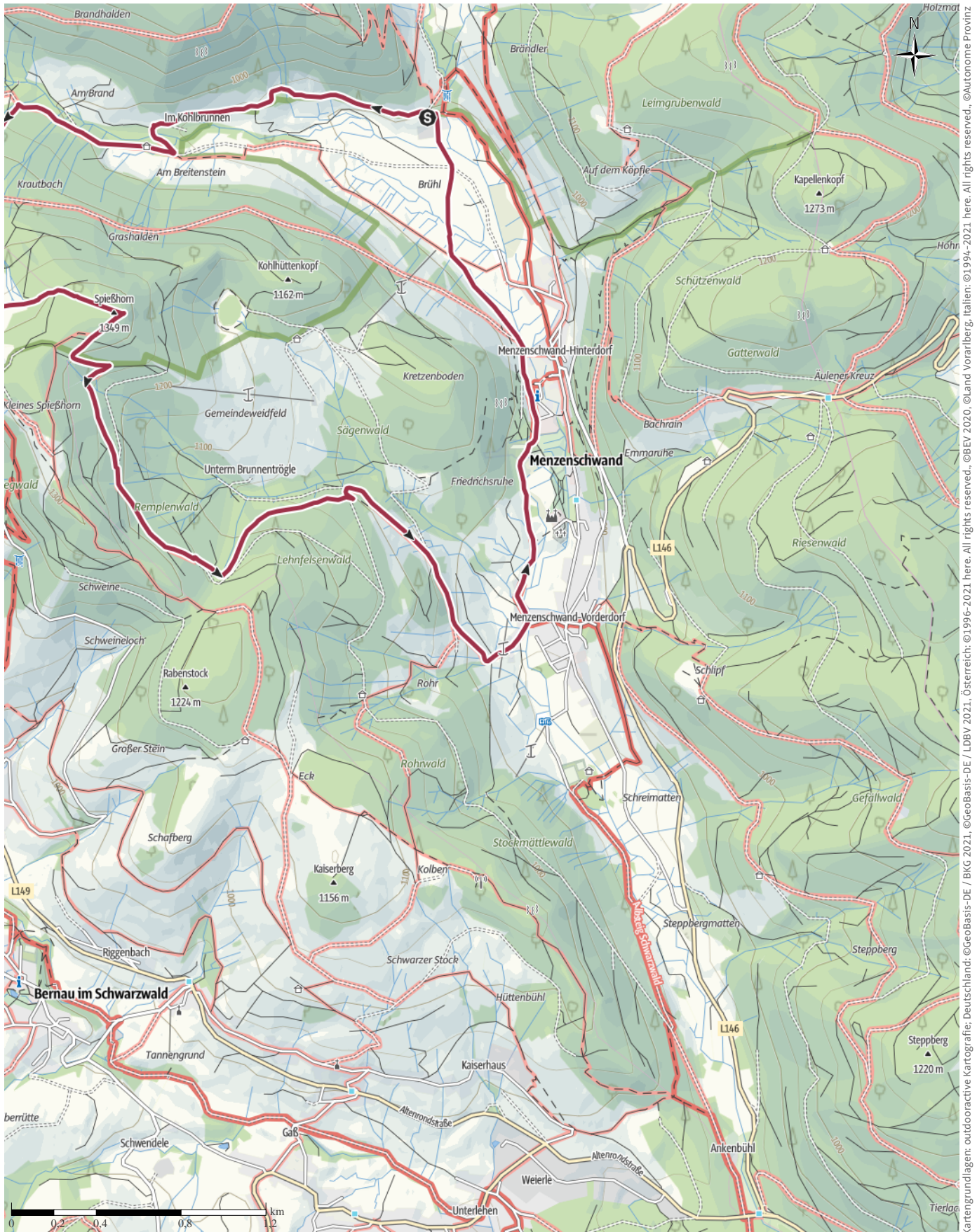
↔ 15,9 km

🕒 5:15 h

▲ 760 m

▼ 770 m

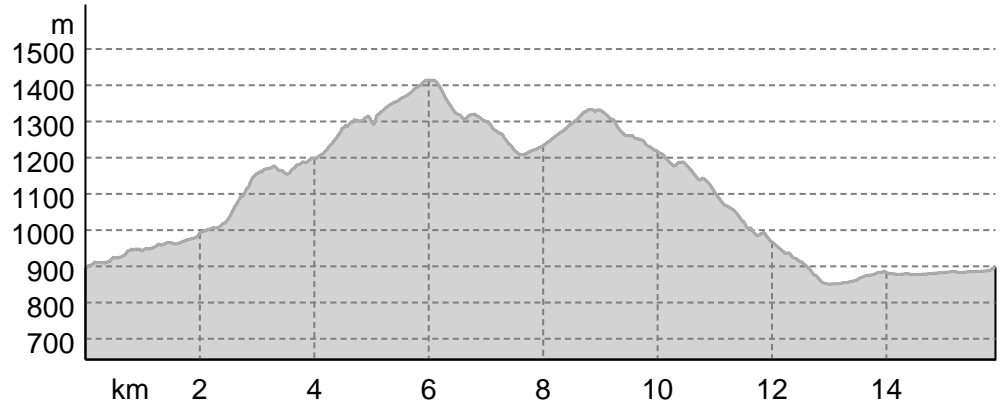
Schwierigkeit mittel



Kartengrundlagen: outdooractive Kartografie; Deutschland: ©GeoBasis-DE / BKG 2021, ©GeoBasis-DE / LDBV 2021, Österreich: ©1996-2021 here. All rights reserved. ©BBEV 2020, ©Land Vorarlberg, Italien: ©1994-2021 here. All rights reserved. ©Autonome Provinz Bozen – Südtirol – Abteilung Natur, Landschaft und Raumentwicklung, © Cartago S.R.L. Kartengrundlagen: outdooractive Kartografie; ©OpenStreetMap (www.openstreetmap.org)

20240411 DAV Seniorenwanderung "Von Menzenschwand ...

Höhenprofil



Tourdaten

Wanderung

Strecke ↔ 15,9 km

Dauer 🕒 5:15 h

Aufstieg ⬆️ 760 m

Abstieg ⬇️ 770 m

Schwierigkeit mittel

Kondition ●●●●●●

Technik ●●●●●●

Höhenlage



Beste Jahreszeit

JAN | FEB | MÄR

APR | MAI | JUN

JUL | AUG | SEP

OKT | NOV | DEZ

Bewertungen

Autoren

Erlebnis ●●●●●

Landschaft ●●●●●

Community

Weitere Tourdaten

Eigenschaften

aussichtsreich

Gipfel-Tour

Auszeichnungen

🔄 Rundtour

🎯 Einkehrmöglichkeit

**Jürgen Klotzbach**

Aktualisierung: 15.04.2024

Am 11. April 2024 wanderten 16 Seniorinnen und Senioren der DAV-Sektion Hochrhein von Menzenschwand-Wasserfall (900m) dem Krunkel- und Kriegsbach folgend hinauf zur Krunkelbach-Hochebene (1200m). Dort trennten sich 3 Wanderinnen von der Gruppe und wählten den direkten Weg zum Spießhorn, wo sie auf die Herzoghorn-Gruppe warteten.

Diese passierte das Herzoghorn zunächst auf der nordöstlichen Seite unterhalb des Wechtenkessels und gelangte via Glockenführe (1324m) zum Gipfel des Herzoghorns (1415m).

Nach einer kurzen Mittagsrast ging es auf dem Albsteig wieder hinab zur Krunkelbach-Hochebene. Leider war die Krunkelbach-Hütte wg. Betriebsferien geschlossen, so dass sich die Frage nach einem "Tankstop" nicht stellte.

Am Aussichtspavillon auf dem Spießhorn (1351m) kam es dann zur Wiedervereinigung mit der Dreier-Damengruppe.

Nach einer weiteren kurzen Rast ging es dann stets bergab nach Menzenschwand-Vorderdorf (850m) und von dort durch Menzenwand-Mittel- und Hinterdorf zurück zum Ausgangspunkt der Wanderung, wo bereits ein großer Überraschungsgast auf die Gruppe wartete.

Im Garten des "Wasserfall - Bergcafé & Beizle" wurde die Gruppe von den Eheleuten Retz mit Speiß und Trank wieder hochgepäpelt und konnte gestärkt wieder die Heimreise antreten.

20240411 DAV Seniorenwanderung "Von Menzenschwand ...

Leider wurde der schöne Wandertag für eine der 4 Fahrgemeinschaften durch den rigiden Ehrgeiz des Ordnungsamtes von St. Blasien etwas getrübt.

Autorentipp

Einkehr im "Wasserfall - Bergcafé & Beizle"

Wegbeschreibung

Start der Tour

"Parking Lot" am Menzenschwander-Wasserfall

47.839187,8.061712

Koordinaten:

DD: 47.839130, 8.061592

GMS: 47°50'20.9"N 8°03'41.7"E

UTM: 32T 429781 5298846

w3w: ///ergreifen.spielfilmen.nahezu

Ende der Tour

"Parking Lot" am Menzenschwander-Wasserfall

47.839187,8.061712

Tour zum Mitnehmen für iPhone und Android



QR-Code scannen und diese Tour offline speichern, mit Freunden teilen und mehr.

Webseite

<https://out.ac/ITOIKX>

20240411 DAV Seniorenwanderung "Von Menzenschwand ...



Auf dem Herzogenhorn
Foto: Jürgen Klotzbach, Community



Wechtenkessel am Herzogenhorn
Foto: Jürgen Klotzbach, Community