




Wanderberichte KW 31/23

Bermin	Titel	31.07.2023	Von Görwihl zu den Höllbachwasserfällen	03.08.2023	Klosterweg 1- Streckenwanderung	
<i>Route/Wandergebiet</i>		Vom Parkplatz beim Heimatmuseum in Görwihl über Albsteg, Höllbachtal, Höllbachwasserfälle, Hintere Wühre/Wührenabgang, Sägmoos, Hotzenwaldquerweg und zurück zum Parkplatz.			St. Blasien – Windbergwasserfall – Altblick Häusern – Albtalschanze – Tiefenhäusener Moor	
<i>Charakteristik</i>		ca. 2,5 h	ca. 8,5 km	ca. 260 hm	13 km	3,5 h 332 hm
<i>Leitung</i>	<i>Teilnehmer (inkl. Leitung)</i>	Margot Hegar			Hanns Retz	
<i>Äußere Rahmenbedingungen</i>		Ideales Wanderwetter, teils sonnig und nicht zu warm. Margot hat zum Glück die Wanderung v. Dienstag auf Montag vorgezogen.			Bewölkt, kühles Sommerwetter (ca. 14-17°).	
<i>Bemerkungen</i>		Der Höllbach, ein Nebenfluss der Alb stürzt hier über mehrere Wasserfälle in die Tiefe. Der Hauptfall hat eine Fallhöhe von ca. 8,50 Meter, sehr eindrücklich und romatisch. .			Die Hin- und Rückfahrt zur Wanderung mit dem ÖPNV beanspruchte eine kurzfristige, flexible Weg- und Einkehr-Organisation. – (mit Splittergruppe)	
<i>Einkehr</i>		Gasthaus „Adler“ in Görwihl			Hotel Altblick Häusern / Waldhaus Brauerei	
 <p>Höllbachwasserfall</p>  <p>Foto E.Hecker Die Splittergruppe</p>		 <p>Fotos von Eva Hecker v. Wanderung vom 31.07.2023</p>			<p>Foto Budin</p> 